



# MILJØPLANER TORMOD SOLEM LANDBRUKSKONTORET I FOLLO





# BAKGRUNN FOR MILJØPLANER

*FORSKRIFT OM MILJØPLAN FASTSATT AV  
LANDBRUKSDEPARTEMENTET 15. JANUAR 2003 MED HJEMMEL I  
JORDLOVEN AV 12. MAI 1995. ENDRET I FORSKRIFT AV 4. JUNI 2004  
NR. 803*



## FORMÅL MED MILJØPLAN

- BIDRA TIL MER MILJØVENNLIG JORDBRUKSPRODUKSJON
- GODE MILJØEFFEKTER VED JORDBRUKSDRIFTEN KAN HOLDES VED LIKE ELLER ØKES
- SYNLIGGJØRE MILJØINNSATSEN I JORDBRUKET
- STYRKE WTO-POSISJONEN FOR NORGE VED Å FLYTTE TILSKUDD OVER I "GRØNN BOKS"



## MILJØPLAN TRINN 1 OG 2

BEGGE SKAL VÆRE ET HJELPEMIDDEL TIL Å PLANLEGGE OG GJENNOMFØRE MILJØTILTAK KNYTTET TIL JORDBRUKSDRIFT..

- TRINN 1 AV MILJØPLANEN GJELDER FOR ALLE SOM MOTTAR PRODUKSJONSTILSKUDD, OG ER EN FORUTSETNING FOR Å FÅ FULLT TILSKUDD.
- TRINN 2 GJELDER FOR FORETAK SOM SØKER OM ANDRE TILSKUDD I LANDBRUKET. (FOR EKSEMPEL SMIL.)



## MILJØPLAN TRINN 1 OG 2 FORTS.:

- VED MANGLENDE MILJØPLAN TRINN 1 BLIR DET FORETATT TREKK I PRODUKSJONSTILSKUDET. (KR 8-18000)
- UTEN MILJØPLAN TRINN 1 ER MAN IKKE BERETTIGET TIL REGIONALT MILJØTILSKUDD (RMP) FOR OSLO/AKERSHUS
- MILJØPLAN TRINN 2 ER IKKE KNYTTET TIL PRODUKSJONS TILSKUDET, MEN ER NØDVENDIG FOR Å FÅ INNVILGET SMILTILSKUDD. (HYDROTEKNISKE TILTAK, FANGDAMMER M.V.)



## INNHOOLD MILJØPLAN TRINN 1:

- KART OVER FORETAKETS SAMLEDE JORDBRUKSAREALER I FARGER (KULTURMINNER, EROSJONSTAP M.V. AVMERKET)
- GJØDSELPLAN MED SKIFTEINNDELING, JORDART OG ANALYSER, SISTE ÅRS AVLING, FORVENTET AVLING OG ÅRETS GJØDSELBEHOV FOR N, P OG K PR. DAA
- SPRØYTEJOURNAL SOM ER SKRIFTLIG OG SKAL INNEHOLDE SKIFTE, KULTUR, SKADEGJØRER, PREPARAT, DOSE OG TIDSPUNKT
- SJEKKLISTE FOR MILJØTILTAK VED JORDBRUKSDRIFT FRA STATENS LANDBRUKSFORVALTNING (15. NOVEMBER)



## FORTS TRINN 1:

- PLAN FOR GJENNOMFØRING AV TILTAK FOR FORETAKET MED KART OG SKIFTER, TYPE ELEMENTER, TILSTAND/PROBLEM, PLANLAGT NÅR, UTFØRT (EGET ARK/SKJEMA)
- DOKUMENTASJON PÅ GJENNOMFØRING AV TILTAK. SKAL VISE AT NØDVENDIGE TILTAK ER GJENNOMFØRT (KVITTERE UT PÅ ARK/SKJEMA OVERFOR)



## MILJØPLAN TRINN 2:

- ER IKKE KNYTTET TIL PRODUKSJONSTILSKUDET
- DREIER SEG OM MILJØUTFORDRINGER OG INNSATS UT OVER MINIMUMSKRAVENE I TRINN 1.
- ER ET VILKÅR FOR SØKNAD OM ANDRE TILSKUDD I JORDBRUKET. (SOM OFTEST SMIL-TILSKUDD)
- SKAL INNEHOLDE MÅLSETTING OM FORETAKETS MILJØ-INNSATS
- PLANER SOM SKAL FREMME SÆRSKILTE MILJØFORMÅL
- DOKUMENTASJON PÅ GJENNOMFØRING AV TILTAK



## MILJØPLAN TRINN 2 FORTS.:

*"SKAL GI EN OVERSIKT OVER MILJØUTFORDRINGENE PÅ FORETAKET OG EN PRIORITERING AV AKTUELLE TILTAK"*

- DETTE KAN VÆRE ENDRA JORDARBEIDINGSRUTINER (RMP)

### SMIL:

- ETABLERING AV VEGETASJONSSONER OG FANGDAMMER
- RYDDING AV ÅKERHOLMER OG JORDEKANTER
- SKJØTSEL AV KULTURMINNER
- VEDLIKEHOLD/RESTAURERING AV ELDRE BYGNINGER
- BIOLOGISK MANGFOLD (RENSK AV GÅRDSDAMMER)

### KONKLUSJON:

ALLE EIENDOMMEN(E) FORETAKET DRIVER BLIR GÅTT OVER,  
TILTAK TEGNES INN PÅ KART / REGISTRERES I EGET SKJEMA

## Miljøplan trinn 2

Tiltaksplan for

eiendommen: \_\_\_\_\_ Gnr. \_\_\_\_\_ Bnr. \_\_\_\_\_ i \_\_\_\_\_ kommune

Nr. kart	Navn / sted	Type elementer	Tilstand, problem, tiltak	Gjennomføres	Utført



## FRISTER, KONTROLL OG KSL:

- MILJØPLAN TRINN 1 MED INNHOLD SKAL FORELIGGE MEST MULIG OPPDATERT HELE TIDEN. VED 5 % - KONTROLL FOR PRODUKSJONSTILSKUDD I JORDBRUKET SKAL DEN FREM- VISES KOMPLETT MED GJØDSELPLAN, SPRØYTENOTERING, SJEKKLISTE, KART OG TILTAKSPLAN.
- DOG - MÅ IKKE SJEKKLISTEN VÆRE FERDIG UTFYLT FØR 15. NOVEMBER SAMME ÅR INNKLUDERT TILTAKSPLAN
- OPPBEVARES PÅ EGEN GÅRD OG ER EN DEL AV KSL.
- EGENREVISJON KSL KREVER SVAR PÅ OM MAN HAR MILJØ- TRINN 1

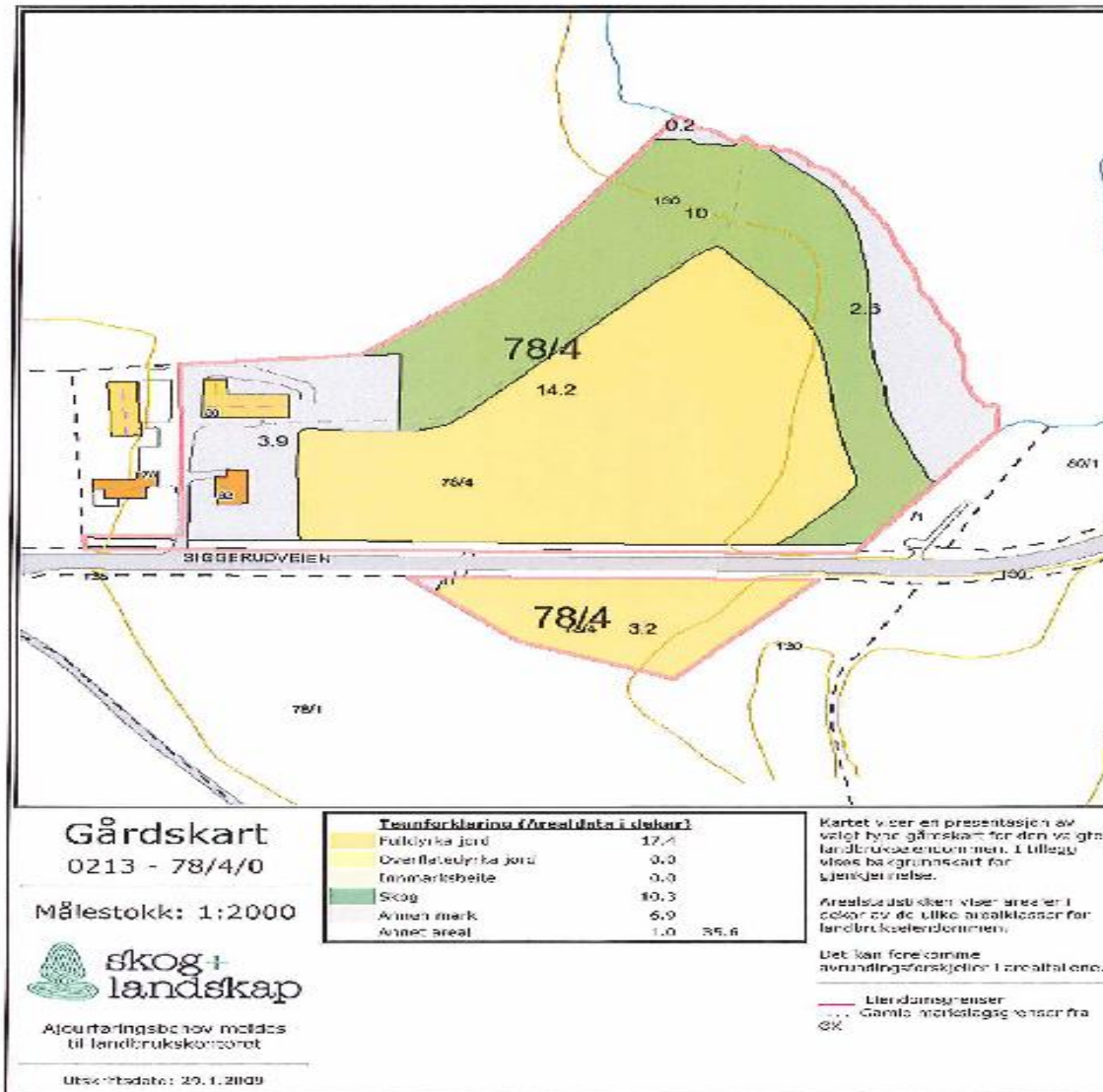


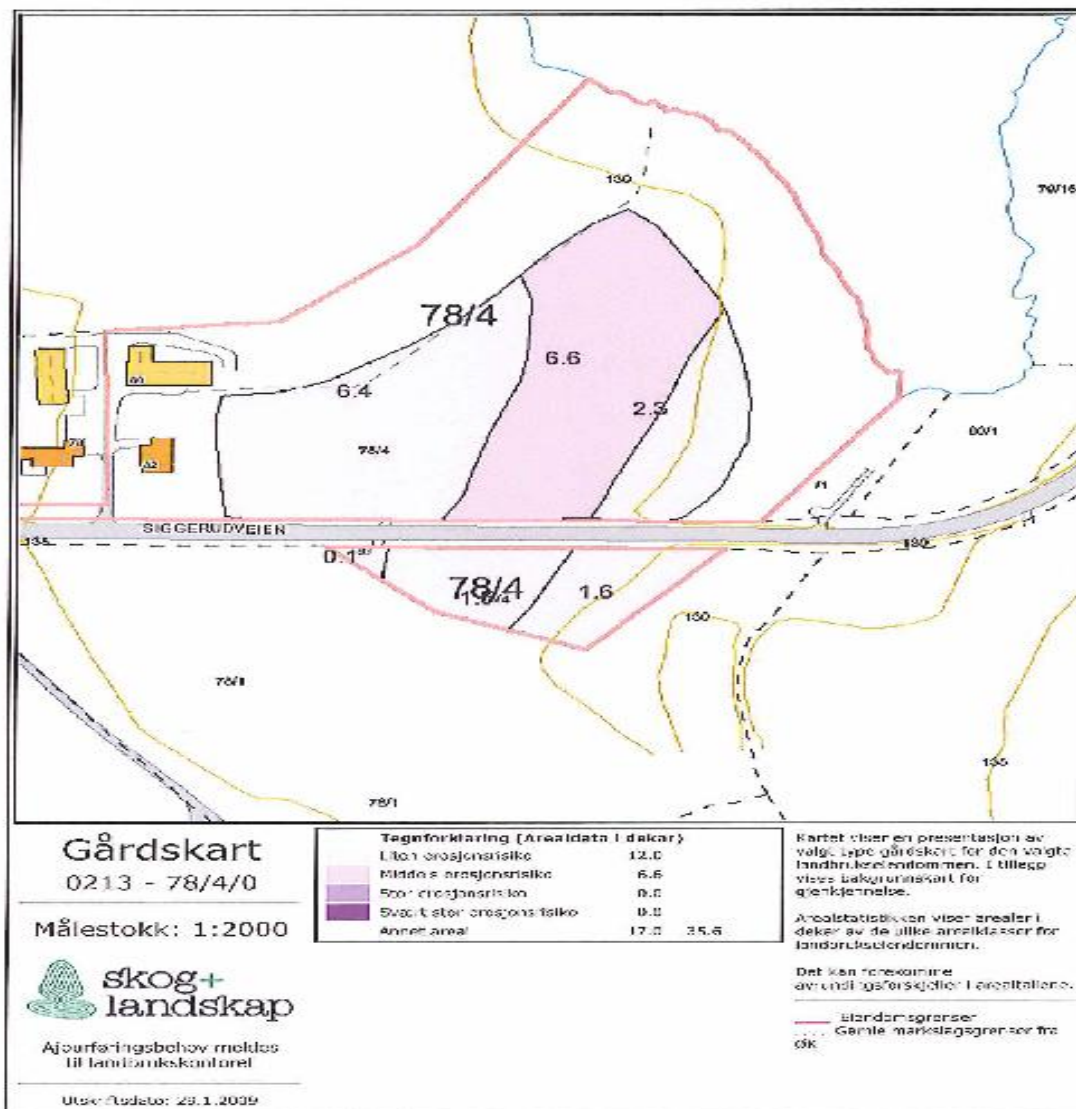
## KART OG KARTMULIGHETER:

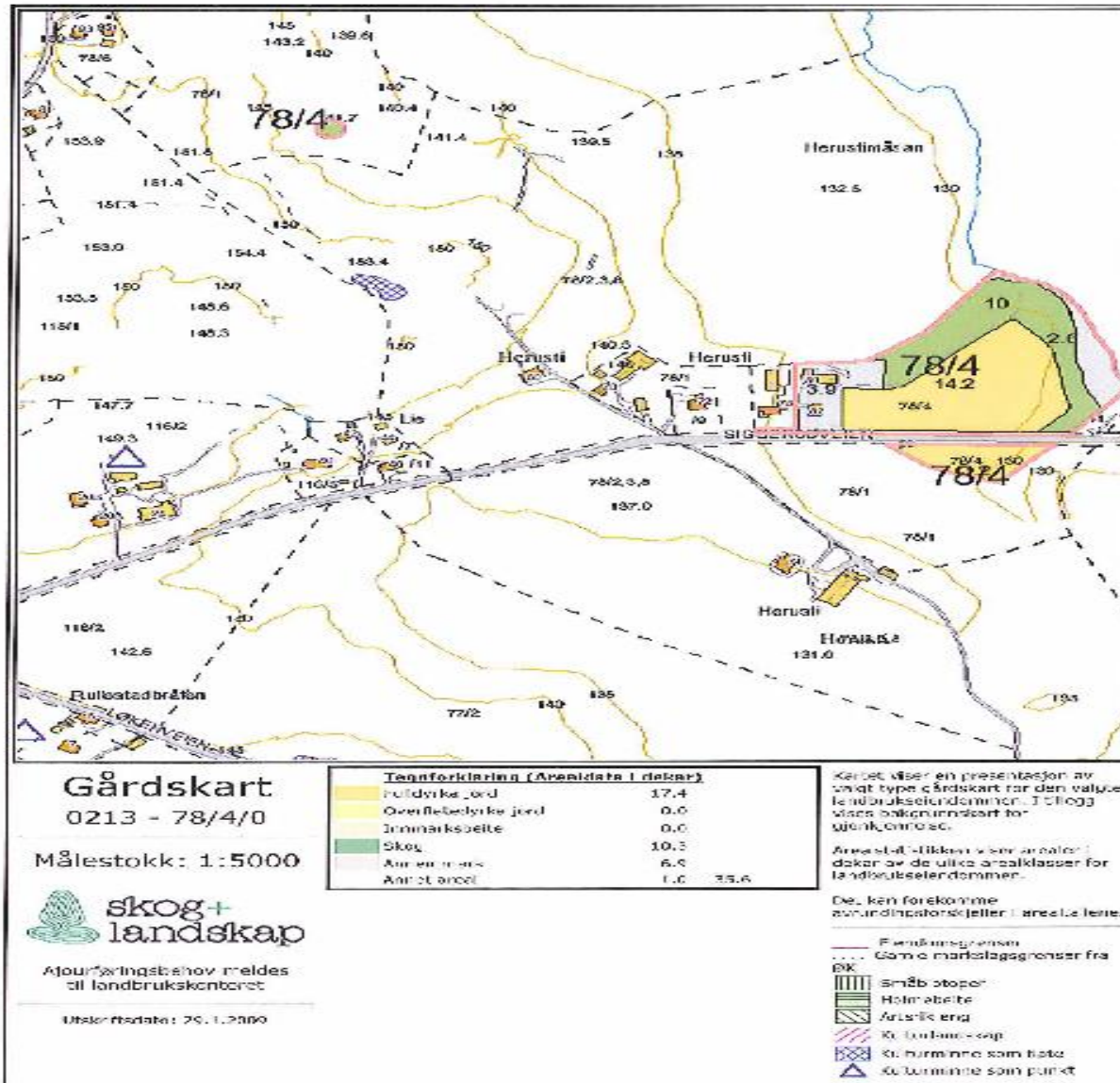
- KART SOM BRUKES SKAL HELST VÆRE I M.STOKK 1:5000 ELLER 1:2000

### KART KAN HENTES:

1. GÅRDSKART (Markslag, erosjonskart, flyfoto m.v.)  
<http://www.skogoglandskap.no/temaer/gardskart>
2. KOMMUNEKART (Markslag, erosjon, flyfoto, arealmåling m.v.)  
[http://www.\(kommunens navn\) kommune.no + kart](http://www.(kommunens navn) kommune.no + kart)
3. FLYFOTO: <http://www.norgebilder.no/>







# AVSLUTNINGSVIS

- ALLE BØNDER I PURA SITT VANNOMRÅDE (UNNTATT ÅRUNGEN) SKAL FÅ BESØK FRA EN PLANLEGGER FOR Å FÅ LAGET MILJØPLAN TRINN 2 (F.EKS. HÅVARD SVENNEVIK / LANDBRUKSKONTORET I FOLLO / FORSØKSRINGEN.)
- HER BLIR DET PRIMÆRT SMIL-TILTAK (HYDROTEKNISKE DELPLANER/FANGDAMMER M.V. SOM BLIR TATT OPP.

**TAKK FOR OPPMERKSOMHETEN !**