

Landbruks- og
matdepartementet
Avd. for skog- og
ressurspolitikk

- Melding om foryngelseshogst i Marka.**
(Sendes kommunen senest 3 uker før tiltaket skal settes i verk. Tilbakemelding fra kommunen må foreligge før hogsten kan settes i gang (§ 4-3 i Markaforskriften).
- Søknad om hogst i foreslått verneområde i Marka.**
(Sendes kommunen senest 3 uker før tiltaket skal settes i verk. Tilbakemelding fra Fylkesmannen må foreligge før hogsten kan settes i gang (§ 7-3 i Markaforskriften).

Eier/Søker

Navn Taraldrud sameie v/ Einar Holum

Tlf. 92836979

G.nr./Br.nr.

Adresse Jahr gård

Fylke Akershus

105 1

Postnr. og poststed 1930 aurskog

Kommune Ski

Opplysninger om hogstareal

Bestand nr.

11-14-19-20

Bonitet

22-24 vedlagt

Alder

09 25 e vedlagt

UTM:

Avvirkningsareal

ca. 2000

Avvirkningskvantum

1000

Ja

Nei



Er du kjent med at hogsten berører storfuglleiker/rovfuglreir?



Er du kjent med at det finnes truede/sårbare arter i området?



Er det mindre avstand enn 30 m til nærmeste flate?



Grenser hogstarealet til veg, sti eller løype?



Grenser hogstarealet til elv, bekk, vann, myr eller innmark?



Grenser hogstarealet til naboeiendom?



Skal det hogges på koller, åsrygger, rabber eller i fuktskog?



Er arealet eksponert for innsyn (gjelder særlig flatehogst)?

Opplysninger om hogst, utdrift og foryngelse

Hogststart
(Måned/år ev. dato)

Febr.2008

Hogstform (flate/frøtre/
skjerm/kant/småflate/
gjennomhogst)

Frøtrehogst/Gjennom

Driftsutstyr

Prossessor/lastbærer

Ja

Nei



Må stier eller løyper krysses/brukes til framdrift av tømmer?



Skal det gjøres inngrep i terrenget/legges til rette for transp.?



Skal arealet tilplantes? (Vegetasjonstype _____)



Treslagsskifte?

Ev. merknader

Avtale om hogst, er gjort med Brødrene Haneborg - 1930 Aurskog - kopi fra bestandsoversikt følger vedlagt.

Søkerens/
eierens
underskrift

Kart med avmerking av hogstlokalitet og utdriftstrasé vedlegges. Undertegnede er kjent med bestemmelsene i forskrift om skogbehandling og skogsdrift for skogområder i Oslo og nærliggende kommuner (Marka).

Querkog
Sted

16/1-08
Dato

Arnar Bjørn
Søkerens/eierens underskrift

Kommunens
behandling

Melding mottatt

18.01.2008

Godkjennes Godkjennes med forutsetninger Godkjennes ikke

Dersom ikke annet er angitt gjelder godkjenningen for 2 år. Hogster som ikke er gjennomført innen 2 år må meldes på nytt.

Melding behandlet

12.02.2008

Merknader, pålegg, forutsetninger for godkjenning mv.:

Se brev datert 12.02.2008

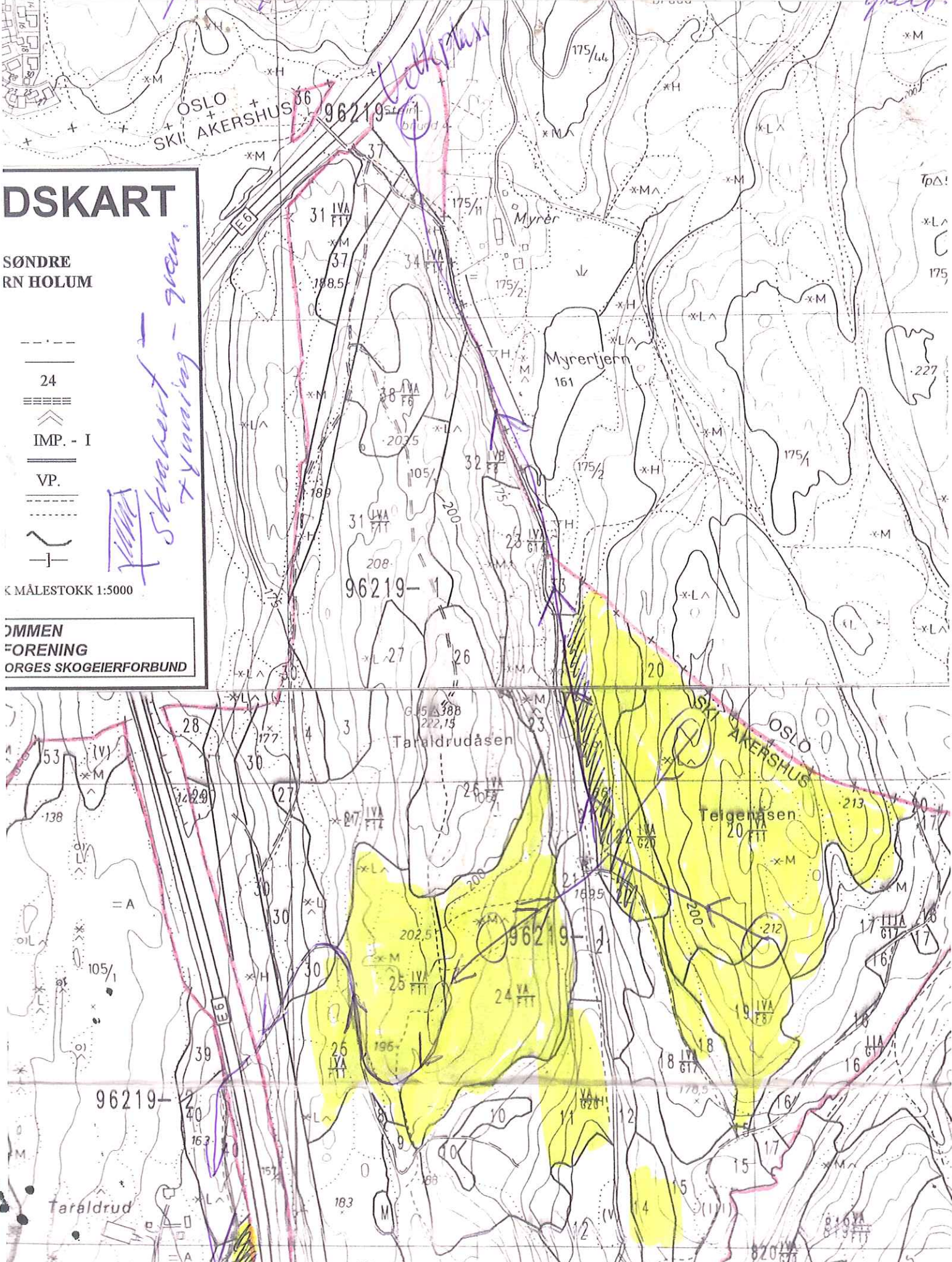
Ås
Sted

12.02.2008
Dato

Arnar Bjørn
For kommunen

LANDBRUKSKONTORET I FOLLO	
Dato: <i>18/1-08</i>	Saksbeh.:
Saksnr.: <i>08/182</i>	Kopi til:
Oppnr.:	
Art.kode: <i>V75</i>	<i>0213/105/001</i>

Gjennombrøst på 105/1 med markerte utkjøringsveier. De aktuelle bestandene er markert gult.



DSKART

SØNDRE
RN HOLUM

- 24
- ==== IMP. - I
- VP.
- (with cross-ticks)

*Skranter - gran
+ yning - gran*

K MÅLESTOKK 1:5000

OMMEN
FORENING
ORGES SKOGEIERFORBUND

Tjalling

Taraldrud sameie
v/Einar Holum
Jahr gård
1930 AURSKOG

Deres ref.	Vår ref.	Saksbehandler	Dato
	Saknr. 08/182/GB 0213/105/001 Løpenr. 2250/08	Morten Lysø Direktenr 64 96 20 85	12.02.2008

SVAR - MELDING OM FORYNGELSESHOGST I MARKA GNR 105 BNR 1 I SKI KOMMUNE

Det vises til melding om foryngelseshogst i Marka datert 16.01.2008, og til befaringsrapport 30.01.2008 der skogeiers representant Einar Holum og skogbrukssjef Morten Lysø deltok.

Det er meldt frøtre-/gjennomhogst i bestandene 11, 14, 19, 20, 22 og 24. Under befaringsrapporten ble det bemerket at sørlig halvdel av bestand 22 heller ønskes hogget som flatehogst.

Holum informerte om at det i tillegg vil bli gjennomført tynningshogst på deler av eiendommen. Den glidende overgangen mellom tynning (høytynning) og foryngelseshogst ble diskutert.

Hogstarealet er ca 200 dekar fordelt på to tilgrensende områder: 1) sørlig del av Taraldrudåsen og Ski-delen av Teigenåsen. Hogstkvantum er beregnet til 1.000 m³. Hogstinnngrepet er for det meste beskjedent. Med unntak av søndre del av bestand 22 vil skogbildet opprettholdes etter hogstuttaket. Enkelte steder kan gjennomhogsten medføre åpninger opp mot ca et dekar. Hogst i granholt øst i bestand 24 kan medføre noe større åpning. Så å si all hogst vil skje i åssidene, og svært lite på toppene.

Informasjon i kommunens viltkart ang. rødlistete fugler i hogstområdets nærhet er gjort kjent for eier. Planlagt hogstføring anses ikke å være til særlig skade for disse.

Planlagt hogstføring anses å være tilfredsstillende ut fra Markaforskriftens bestemmelser og intensjoner.

VEDTAK:


Hogst i bestandene godkjennes med følgende forutsetninger:


- Hogsten gjennomføres som gjennomhogst slik at et skogbilde bevares i hogstområdene (unntatt i bestand 22).
- En del løvtrær spares.
- Småmyrer i bestand 20 unntas fra hogst og unngås ved utkjøring.
- Ved utkjøring holdes en avstand på minst 5-10 meter fra dyregraver ved traktorveien i Assurdalen mellom hogstområdene, unntatt ved bruk av veien.

- I søndre del av skravert del av bestand 22 godkjennes flatehogst. Det skal her settes igjen noen løvtrær, bl.a. noen seljer.
- Dersom det er skiføre når driften gjennomføres skal det ved skiløypa informeres med plakater om driften. Utkjøringen bør i så fall skje over kort tid.
- Skader i blåmerkete stier skal søkes unngått. Stiene skal ev. repareres og ryddes for hogstavfall/armering uten unødig opphold etter hogst.

Eventuelle kjøreskader skal repareres uten unødig opphold.

De generelle bestemmelsene i Markaforskriften skal følges.

Vennlig hilsen

Morten Lysø
Skogbrukssjef



**Ski
kommune**

Målestokk 1:5 000
Utskriftsdato 18.01.2008
Karttype Kommuneplanens